




MIEJSCOWY PLAN ZAGOSPODAROWANIA PRZESTRZENNEGO DLA CZĘŚCI TERENÓW POŁOŻONYCH NA OBSZARZE GMINY BARANÓW

LEGENDA:


- 


granica obszaru objętego miejscowym planem zagospodarowania przestrzennego
- 


linie rozgraniczające tereny o różnym przeznaczeniu lub różnych zasadach zagospodarowania
- 


nieprzekraczalna linia zabudowy
- RNL

teren łąk i pastwisk
- RZM

teren zabudowy zagrodowej
- 

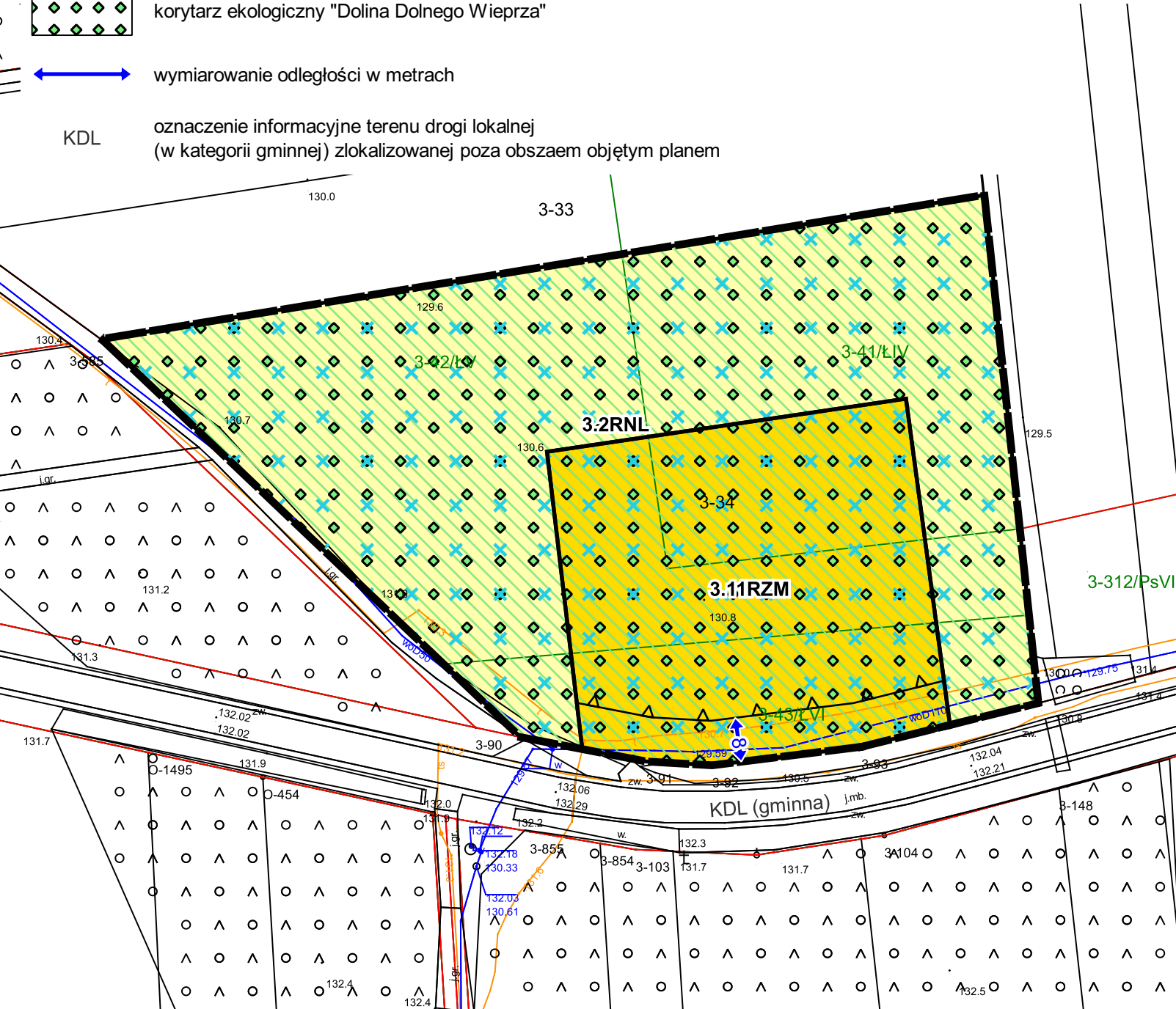
Obszar Chronionego Krajobrazu "Pradolina Wieprza"
- 

obszar występowania Głównego Zbiornika Wód Podziemnych Nr 406 Niecka Lubelska (Zbiornik Lublin)
- 

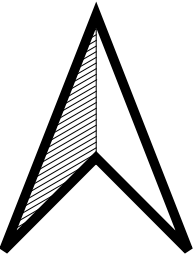
korytarz ekologiczny "Dolina Dolnego Wieprza"
- 

wymiarowanie odległości w metrach
- KDL

oznaczenie informacyjne terenu drogi lokalnej (w kategorii gminnej) zlokalizowanej poza obszarem objętym planem



Układ współrzędnych: PUWG 2000 strefa 7 (EPSG:2178)  
Plan miejscowy wykonano na kopii mapy zasadniczej w postaci wektorowej w skali 1:1000, pochodzącej z Wydziału Geodezji, Kartografii, Katastru i Gospodarki Nieruchomościami Starostwa Powiatowego  
Data wykonania kopii:2024-10-21  
Nr licencji: GN-OD.6642.1.1843.2024\_0614\_P



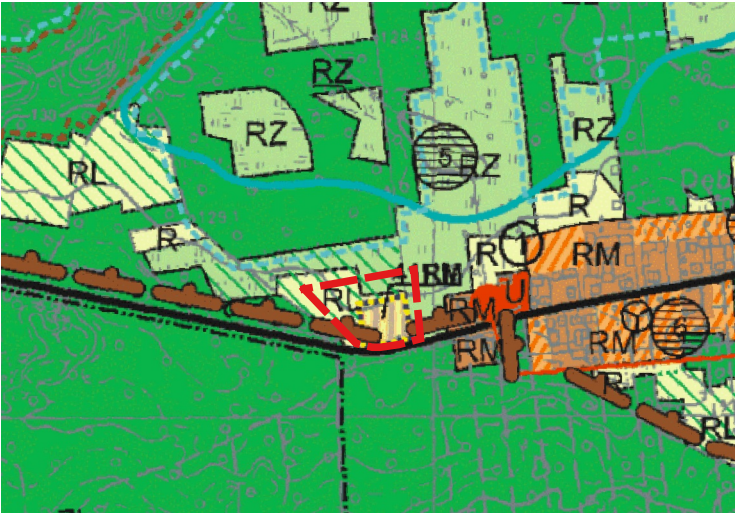
Załącznik Nr 17  
do Uchwały Nr .....  
Rady Gminy Baranów  
z dnia .....


obręb: Dębczyna

SKALA 1:1000



WYRYS  
ZE STUDIUM UWARUNKOWAŃ I KIERUNKÓW  
ZAGOSPODAROWANIA PRZESTRZENNEGO GMINY BARANÓW  
PRYJĘTEGO UCHWAŁĄ NR XXXIII/198/2022 RADY GMINY BARANÓW  
Z DNIA 25 LUTEGO 2022 r.  
SKALA 1:10 000



 granica obszaru objętego miejscowym planem zagospodarowania przestrzennego

OZNACZENIA DO WYRYSU ZE STUDIUM

- 

GRANICE WSI (OBRĘBÓW GEODEZYJNYCH)
- 

GRANICA OBSZARU CHRONIONEGO KRAJOBRAZU "PRADOLINA WIEPRZA"
- 

GRANICA OBSZARU NATURA 2000 "DOLNY WIEPRZ"
- 

GRANICE DEN DOLIN RZECZNYCH
- 

SYSTEM PRZYRODNICZY GMINY
- 

PROJEKTOWANE LASY WODOCHRONNE/GLEBOCHRONNE
- ZL

OBSZARY LASÓW I ZADRZEWIEŃ
- 

TERENY UPRAW POŁOWYCH I OGRODNICZYCH BEZ PRAWA ZABUDOWY
- RZ

TERENY TRWAŁYCH UŻYTKÓW ZIELONYCH
- RM

OBSZARY ZABUDOWY ZAGRODOWEJ I JEDNORODZINNEJ
- U

USŁUGI PUBLICZNE I KOMERCYJNE
- 

GRANICA OBSZARÓW OBJĘTYCH ZMIANĄ PRZEZNACZENIA
- RM

TERENY ZABUDOWY Z PRZEWAGĄ ZABUDOWY ZAGRODOWEJ
- 

SIEĆ ELEKTROENERGETYCZNA ŚREDNIEGO NAPIĘCIA I STACJE TRANSFORMATOROWE
- 

ZABYTKI ARCHEOLOGICZNE
- KP()

DROGI POWIATOWE
- KG()

DROGI GMINNE

